



危険箇所拡大地図①

半田市立乙川小学校

縮尺1:1500



危険箇所拡大地図②

半田市立乙川小学校

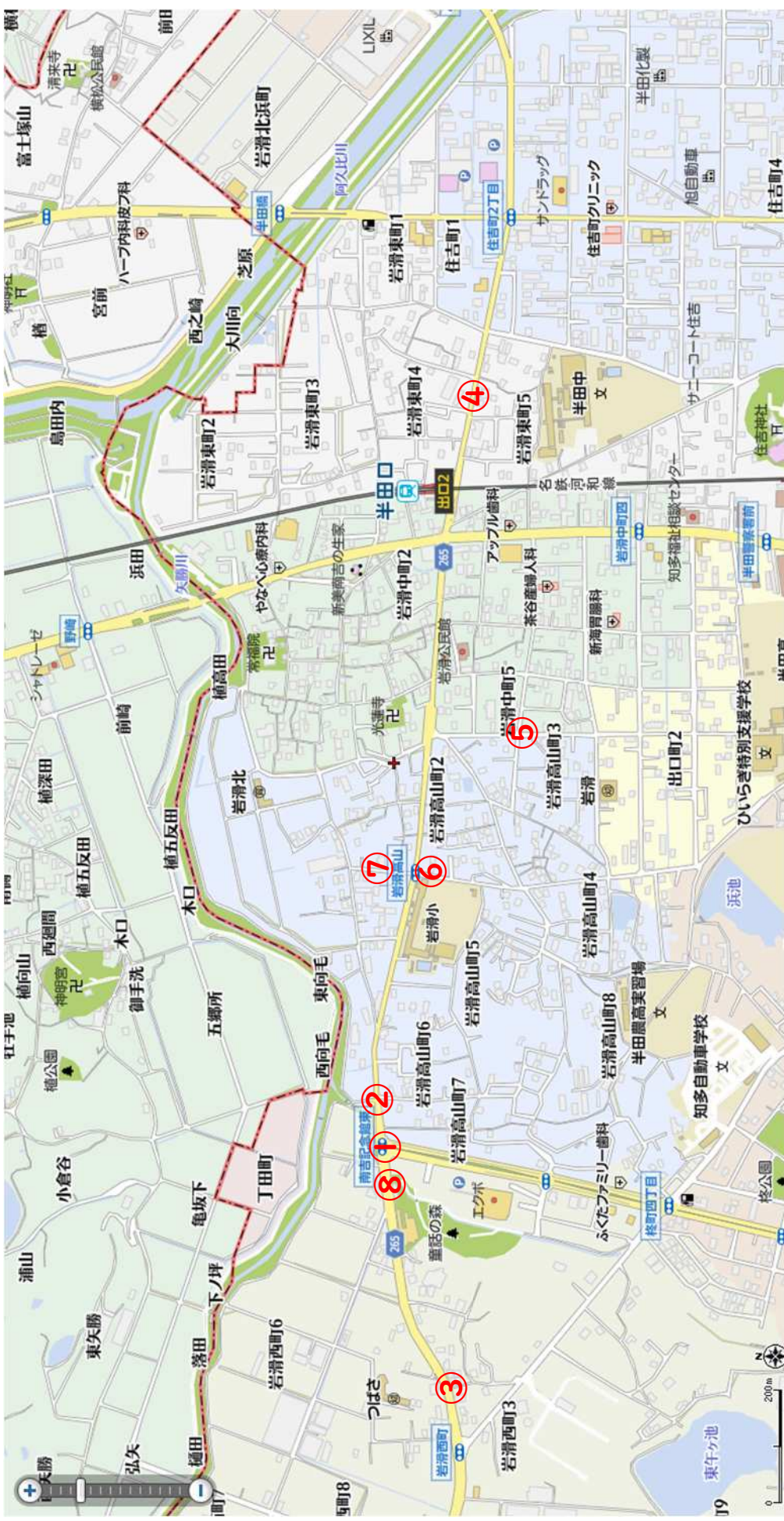
縮尺 1 : 1500





(1) 危険箇所一覧地図

<半田市立岩滑小学校>



(2) 危険箇所拡大地図①

半田市立岩滑小学校①



(2) 危険箇所拡大地図②

半田市立岩滑小学校②



(2) 危険箇所拡大地図③

半田市立岩滑小学校③



(2) 危険箇所拡大地図④

半田市立岩滑小学校④



(2) 危険箇所拡大地図⑤

半田市立岩滑小学校⑤



(2) 危険箇所拡大地図⑥

半田市立岩滑小学校⑥



(2) 危険箇所拡大地図⑦

半田市立岩滑小学校⑦



(2) 危険箇所拡大地図⑧

半田市立岩滑小学校⑧





①柘町3丁目東交差点の北



道路が傷み、路面に凹凸ができおり、雨の日に水たまりができる。歩くスペースがなく、児童が車道近くを歩き、接触の恐れがある。

→道路の凸凹の修繕

②星崎町3丁目どりーむ北交差点付近



下校時交差点を南から北に児童が横断する際に、看板等により見通しが悪く、横断する児童に気づかず左折し接触する恐れがある。
→グリーンベルトを設置し、通学路とわかるようにする

③ 星崎町1丁目雁宿ホール南西交差点付近



登下校時に、かなりのスピードで車が通過するため、児童に気付かない恐れがある。
→児童が使用する横断旗を設置する

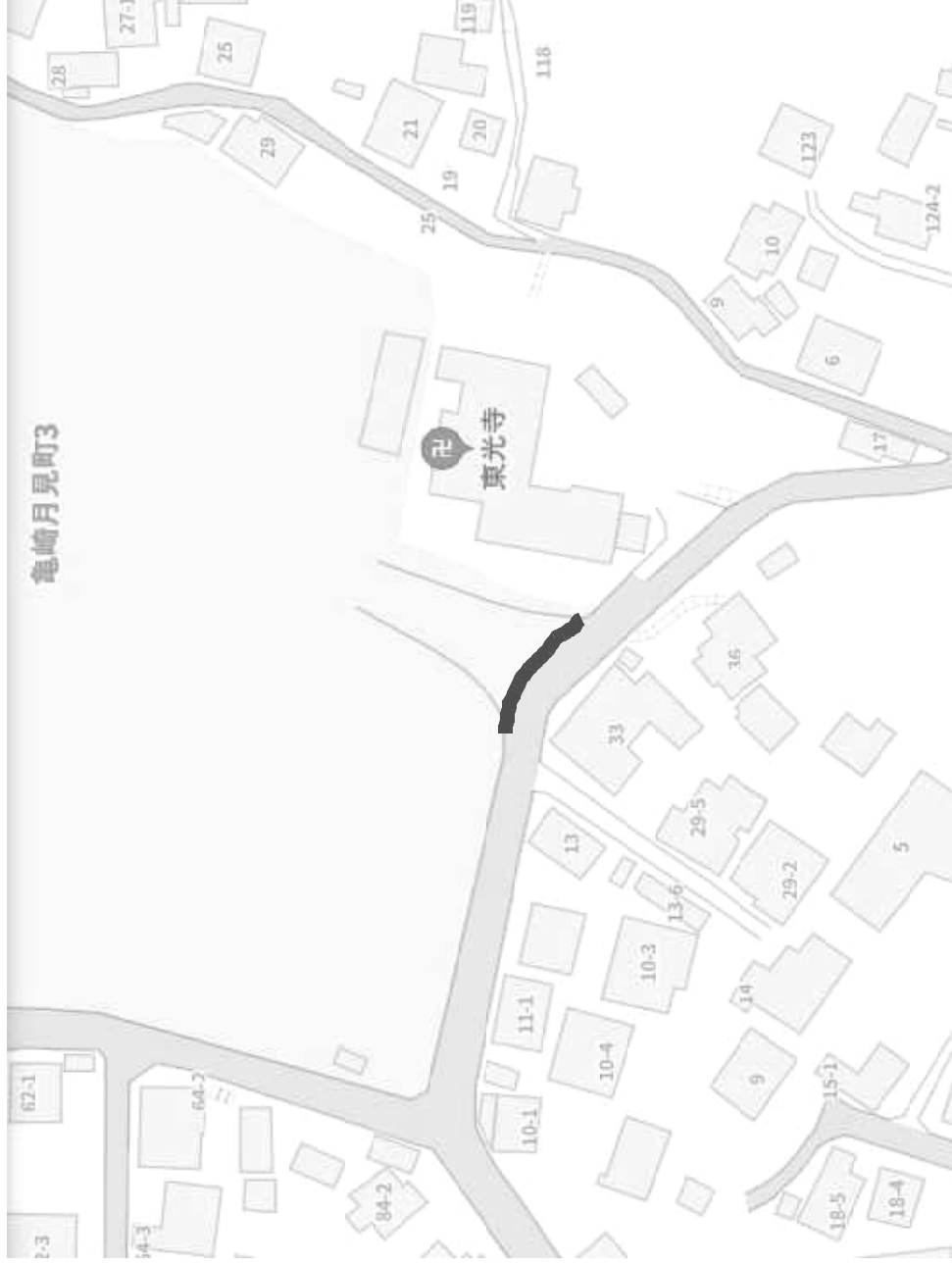
(1) 危険箇所一覽地図

半田市立亀崎小学校



(2) 危険箇所拡大地図

半田市立亀崎小学校①

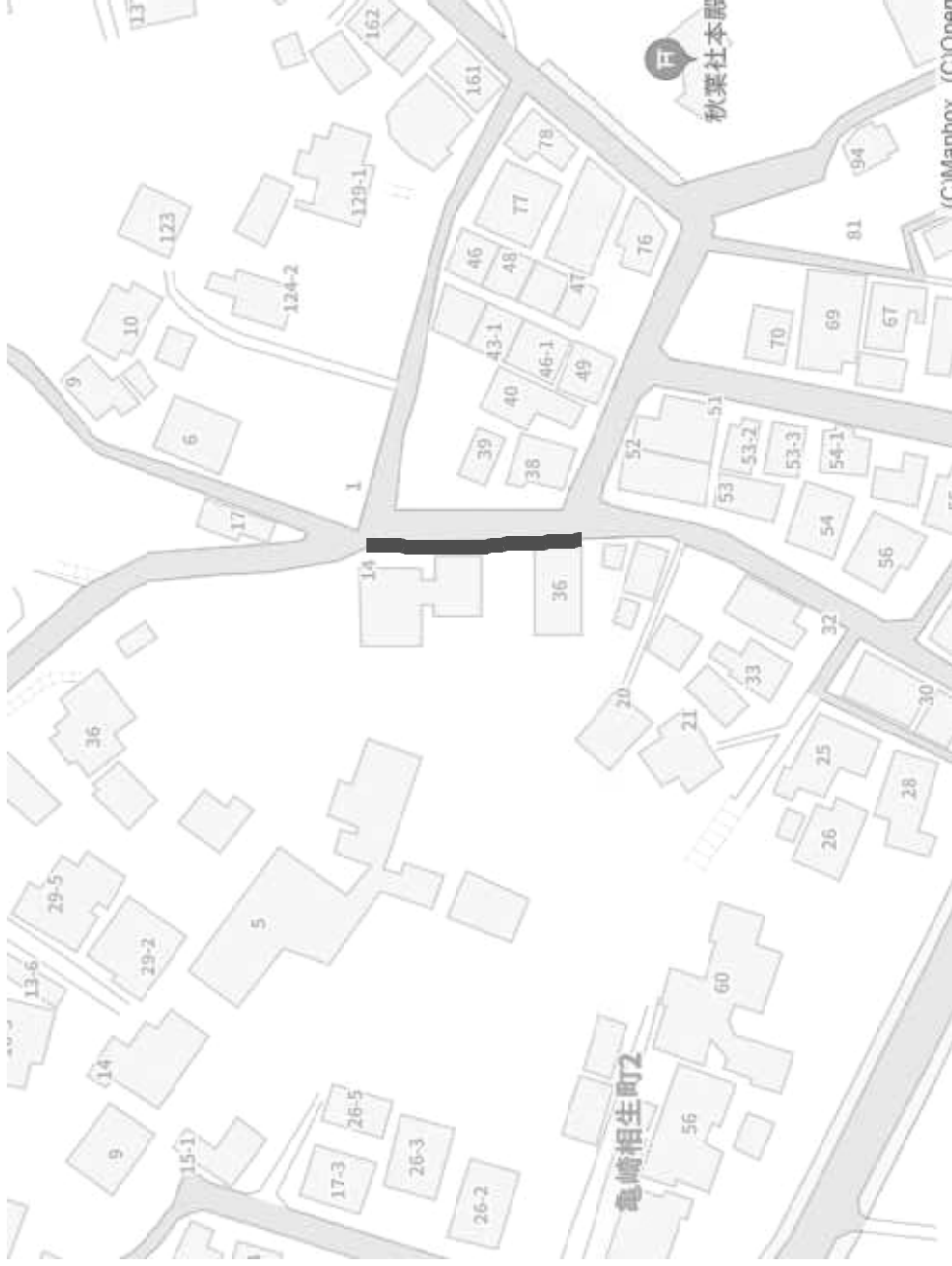


※赤線の部分の外側線が消え、道路と駐車場の境目がわからなくなっており、児童が道路にはみ出して歩行している。

→外側線の引き直し

(2) 危険箇所拡大地図

半田市立亀崎小学校②



※赤線の部分のグリーンベルトが片側にしかなく、見通しが悪い場所を横断している。
→グリーンベルトの道の両側への設置

(2) 危険箇所拡大地図

半田市立亀崎小学校③

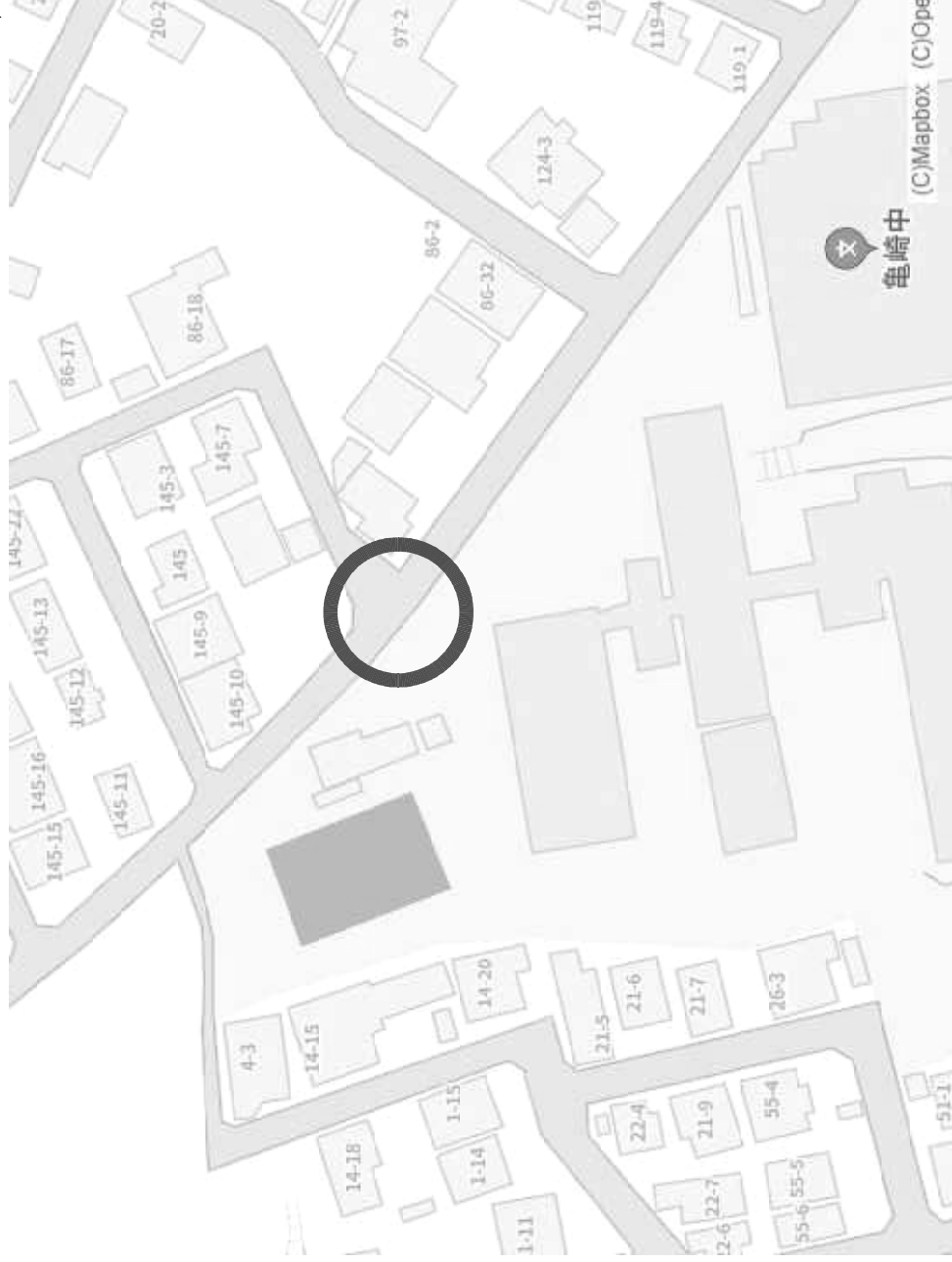


※南北に通過する車両が一旦停止できていない。特に北から南へ抜け道に利用する車両が多く危険である。

→注意喚起の看板の設置

(2) 危険箇所拡大地図

半田市立亀崎小学校④



※近くに横断歩道が無く、横断歩道がないところで道路を横断せざるを得ない児童がいる。
→赤丸付近への横断歩道の設置

(2) 危険箇所拡大地図

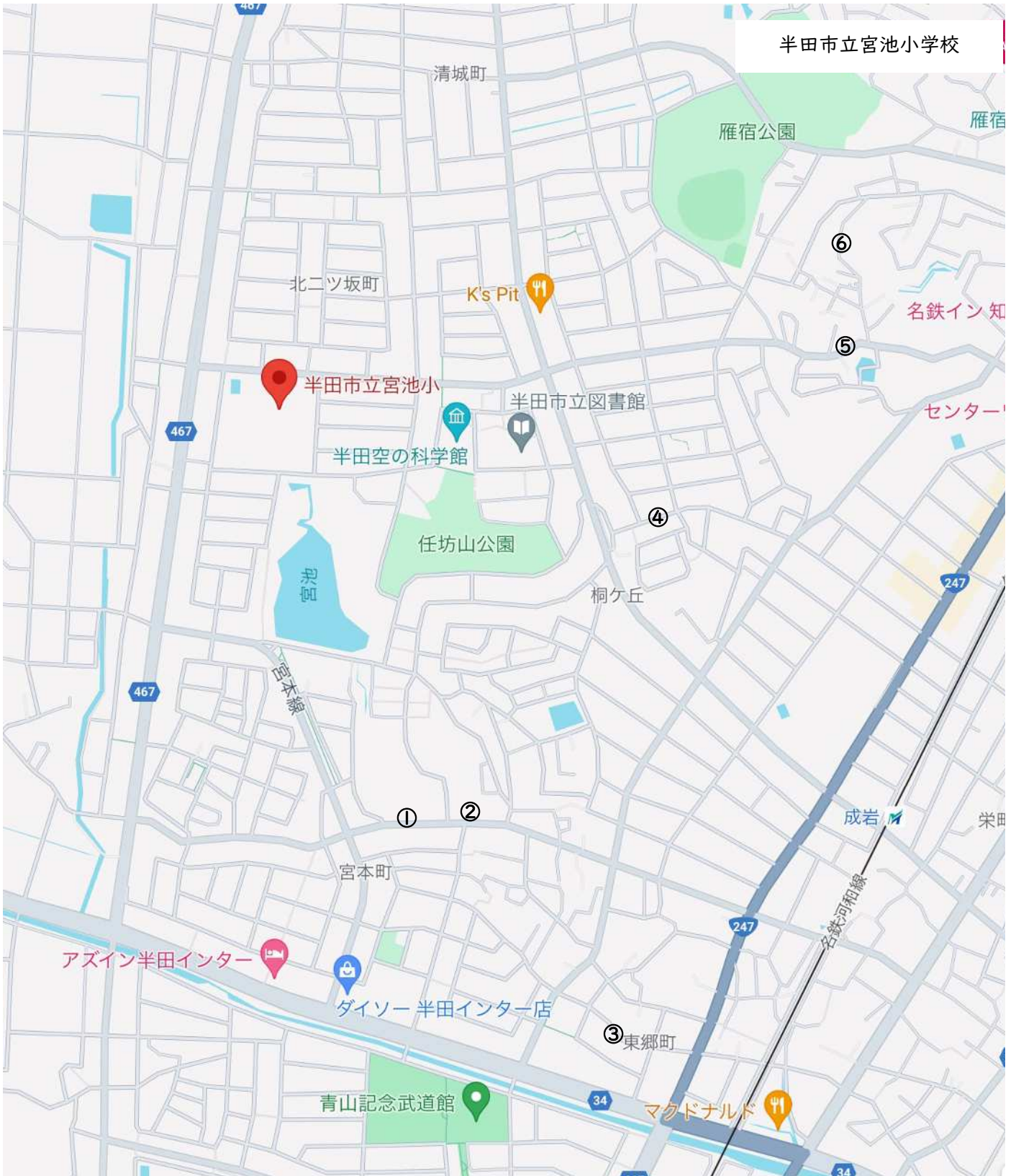
半田市立亀崎小学校⑤

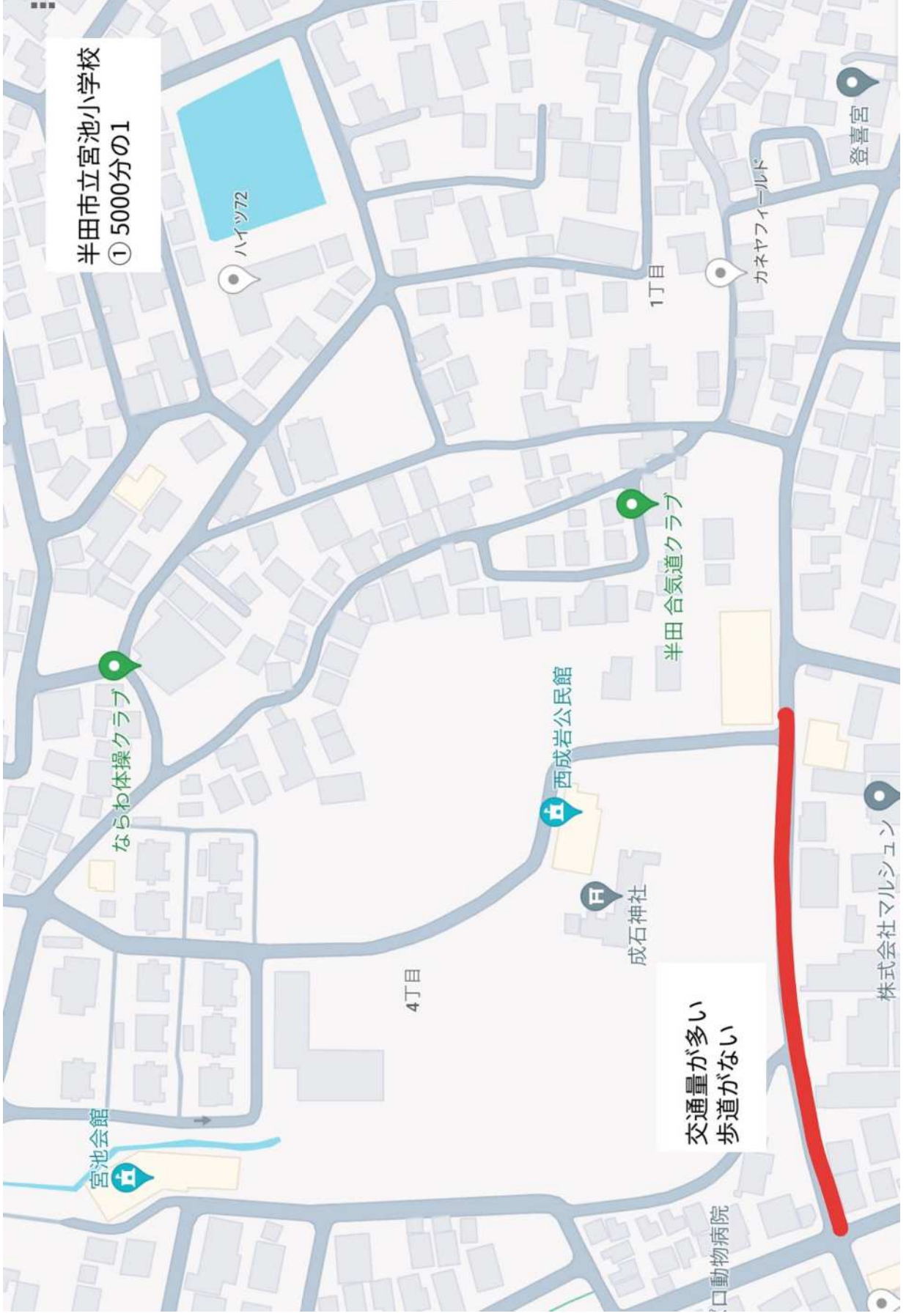


※赤線の部分のグリーンベルトが消えてしまっている。坂も急であり、児童が車両と接触する恐れがある。

→グリーンベルトの引き直し

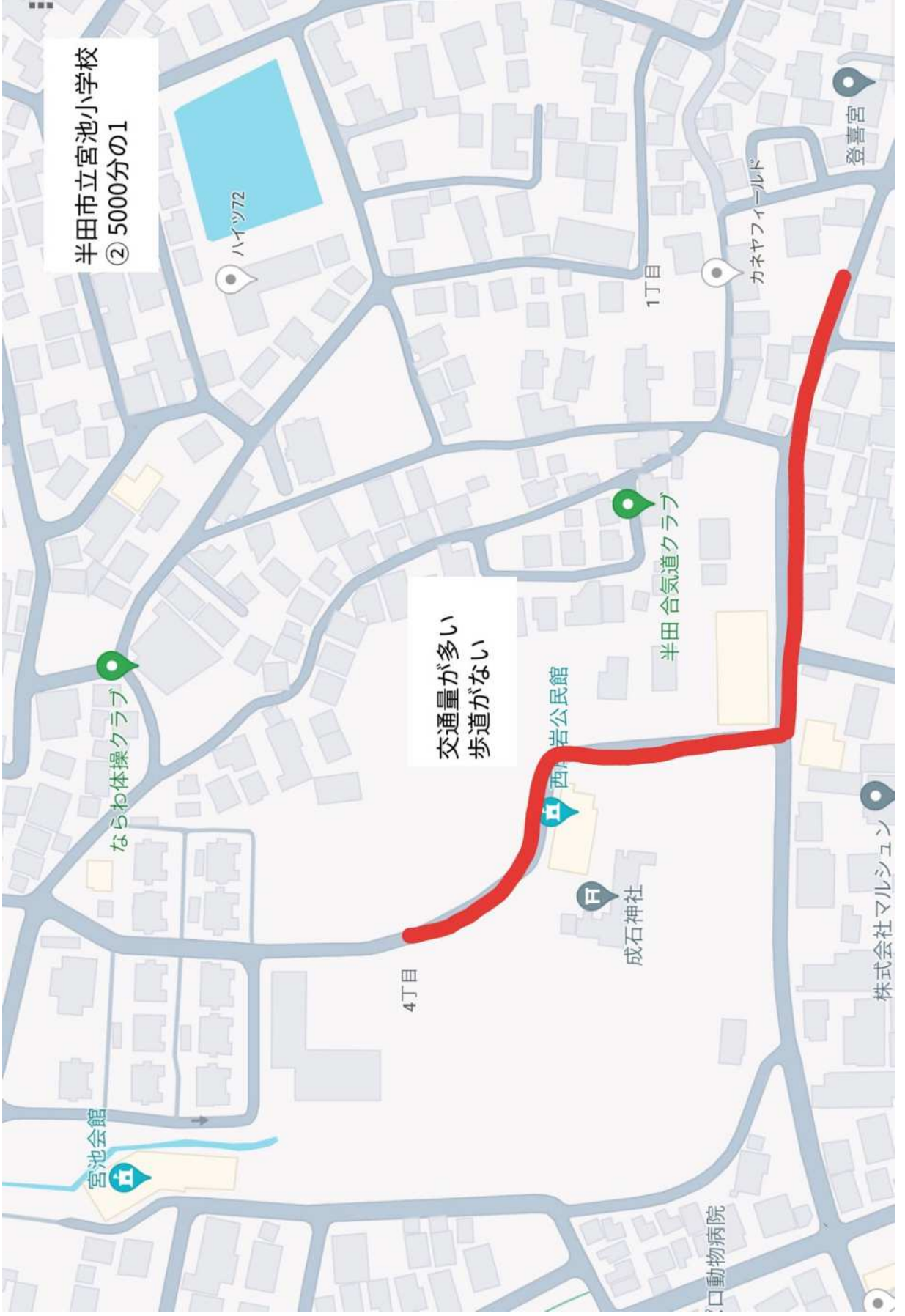
半田市立宮池小学校

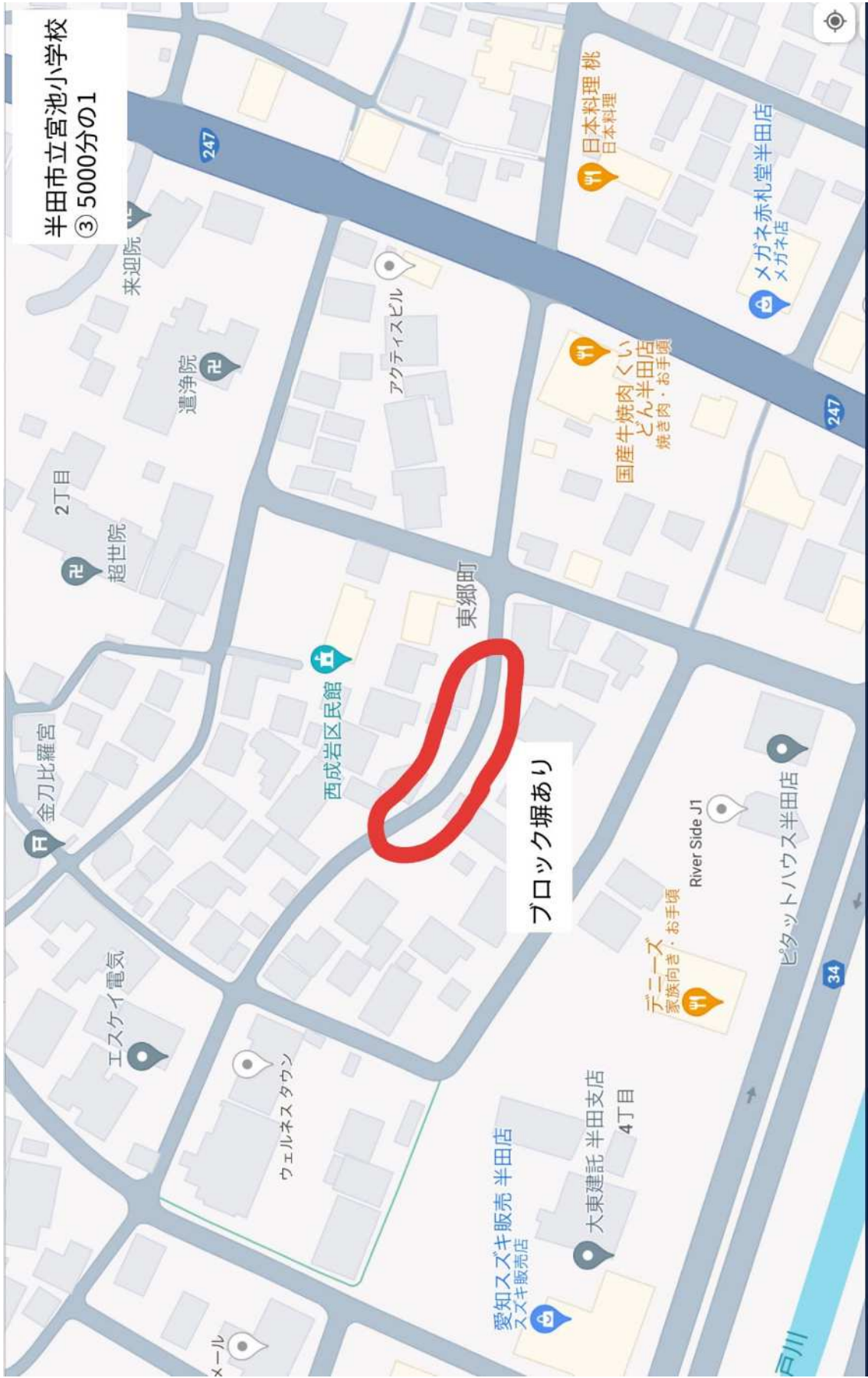




半田市立宮池小学校
① 5000分の1

交通が多い
歩道がない





半田市立宮池小学校
③ 5000分の1

ブロック塀あり

西成岩区民館

東郷町

国産牛焼肉くい
どん半田店
焼き肉・お手頃

日本料理 桃
日本料理

メガネ赤礼堂半田店
メガネ店

River Side J1

ピタットハウス半田店

デニーズ
家族向き・お手頃

愛知スズキ販売 半田店
スズキ販売店

大東建託 半田支店
4丁目

来迎院

遣浄院

アクティビル

超世院

金刀比羅宮

エスケー電気

ウェルネスタウン

メール



247

247

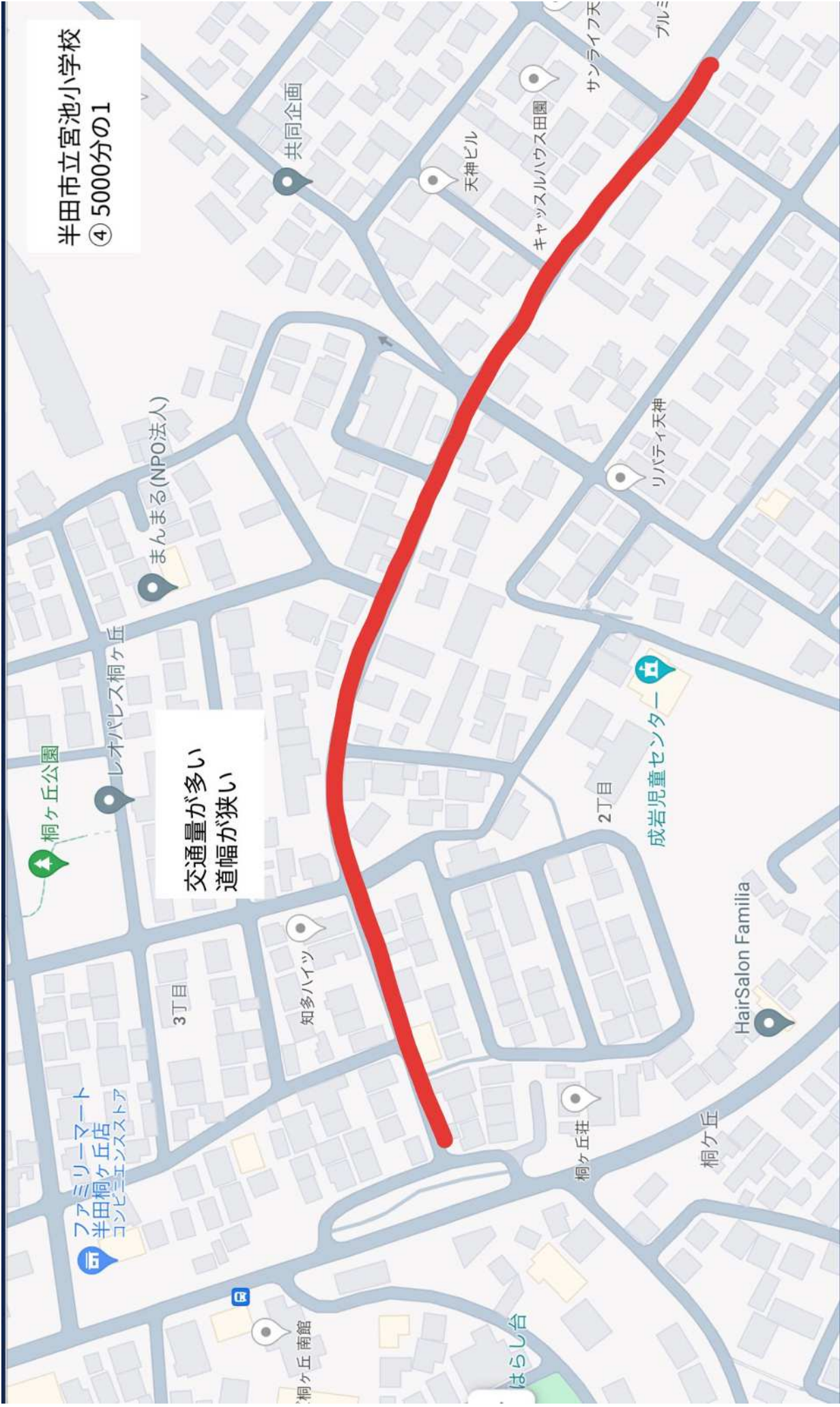
34

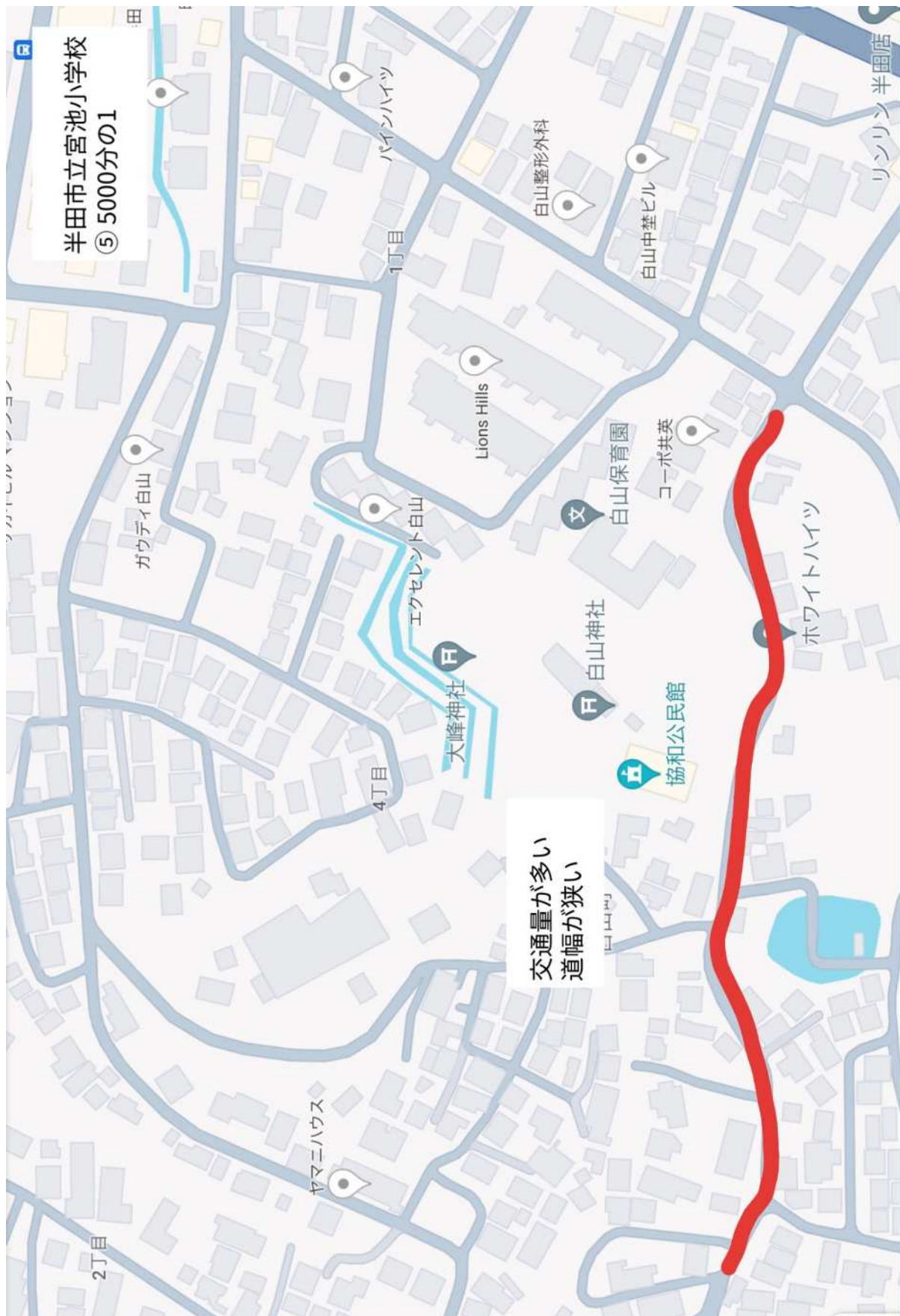
戸川

半田市立宮池小学校

④ 5000分の1

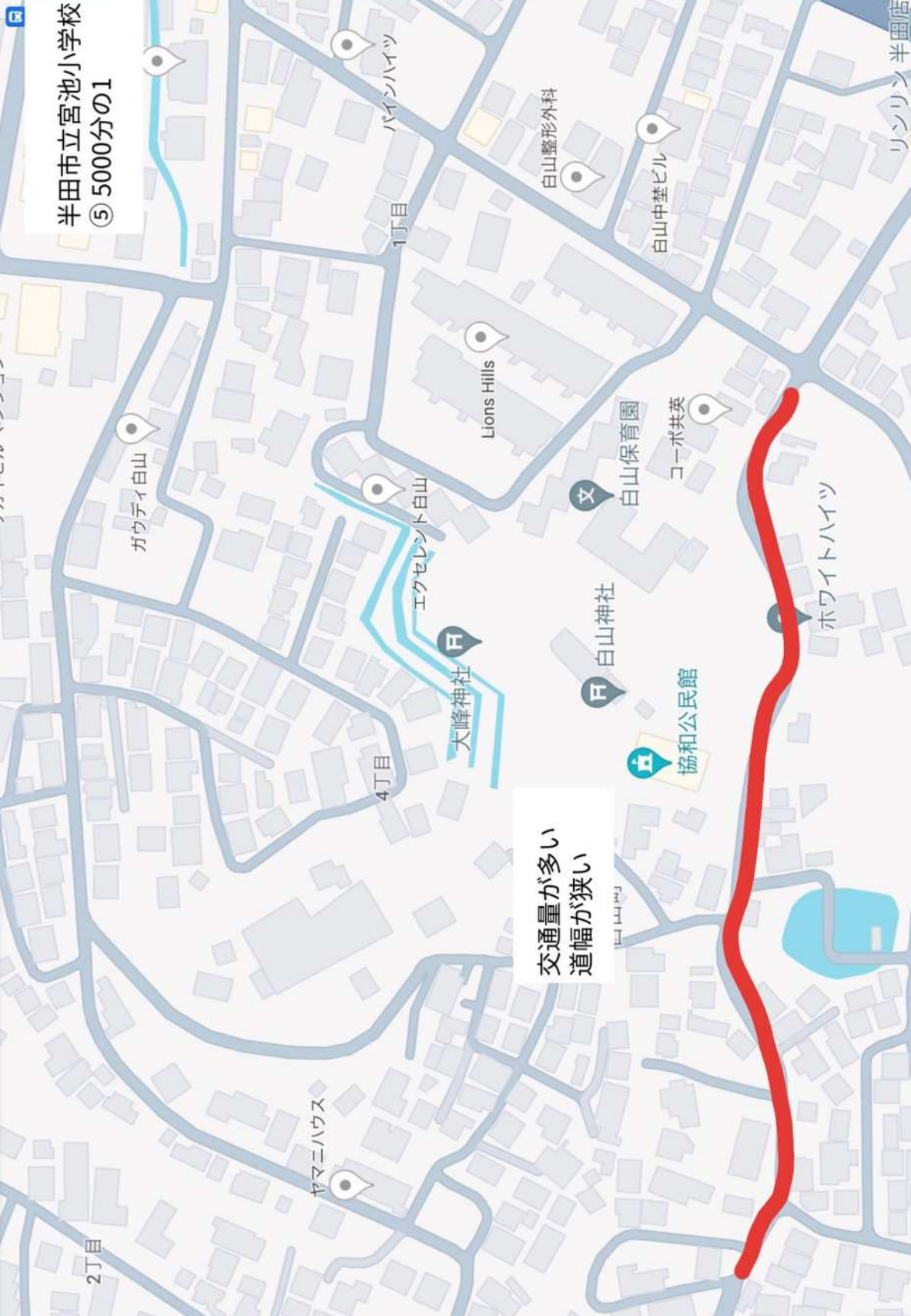
交通が多い
道幅が狭い





半田市立宮池小学校
⑤ 5000分の1

交通量が多い
道幅が狭い



ヤマニハウス

大峰神社

協和公民館

白山神社

白山保育園

コーポ共英

Lions Hills

白山整形外科

白山中基ビル

ホワイトハイツ

リンリン 半田店

2丁目

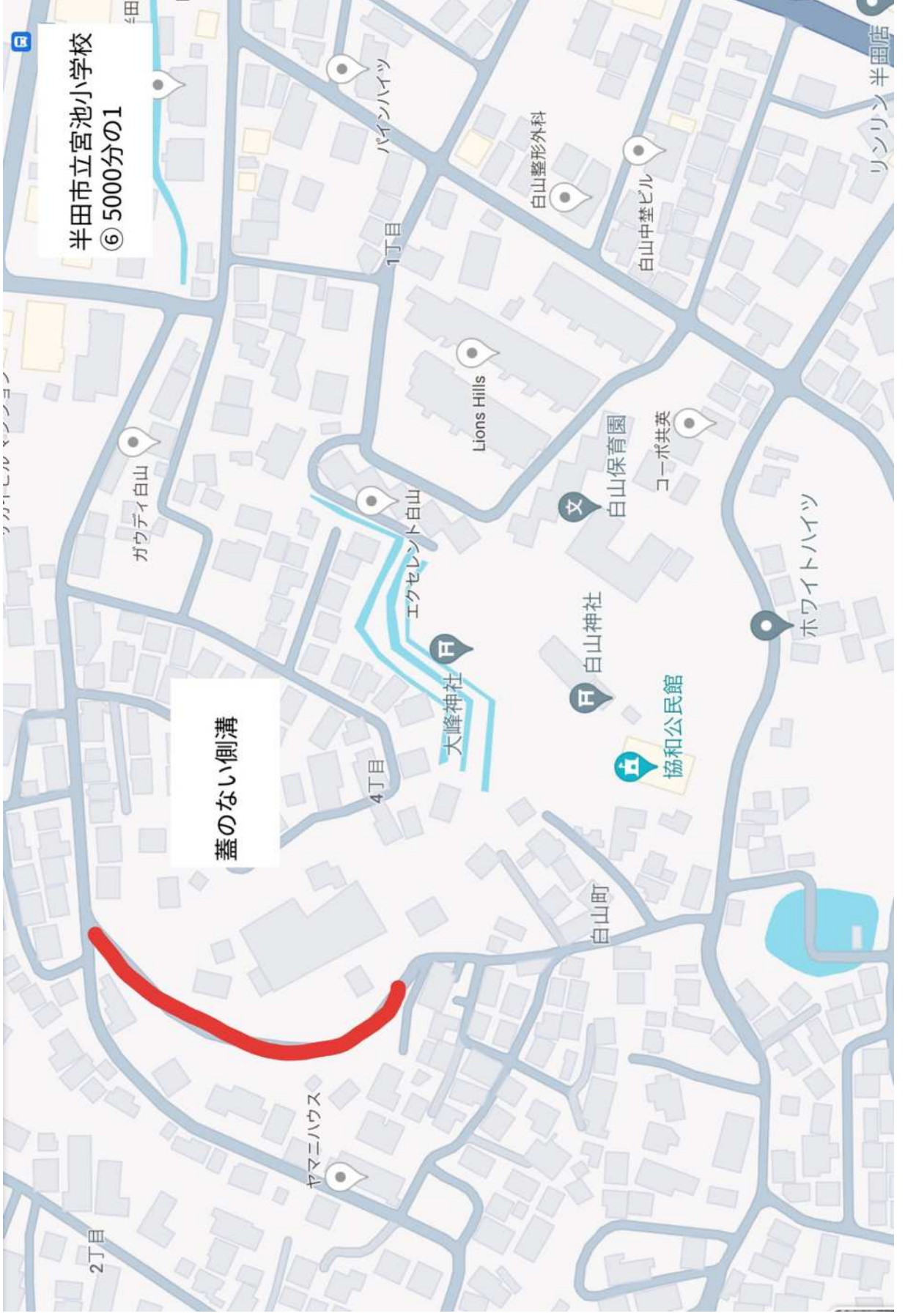
4丁目

1丁目

ガウディ白山

エクセレント白山

バインハイツ



危険箇所一覧地図



危険箇所拡大地図①⑥



危険箇所拡大地図②③④⑦⑧



危険箇所拡大地図⑤⑨

