

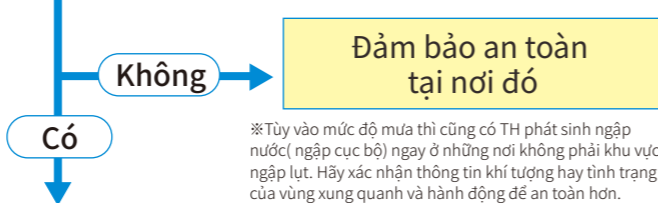
Bước 1

Biết được tính nguy hiểm của lũ lụt

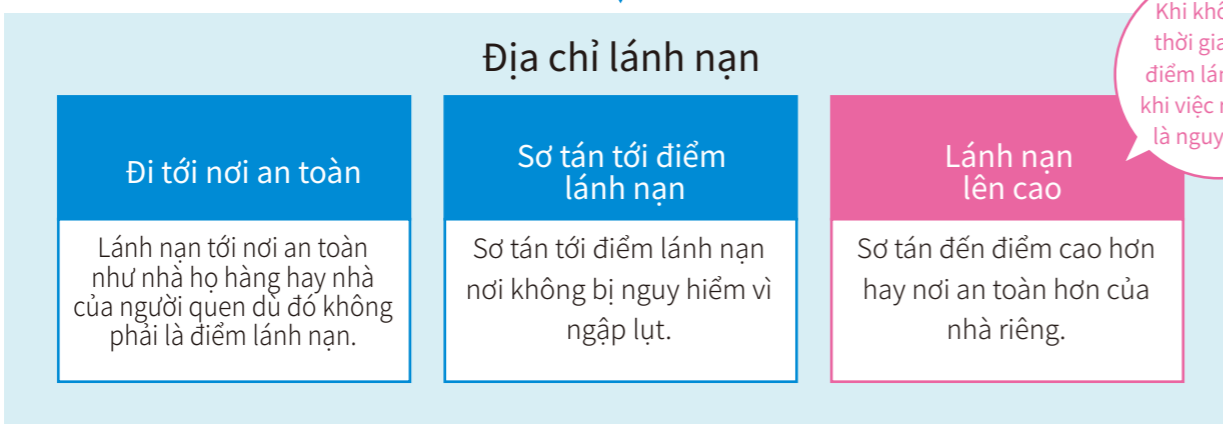
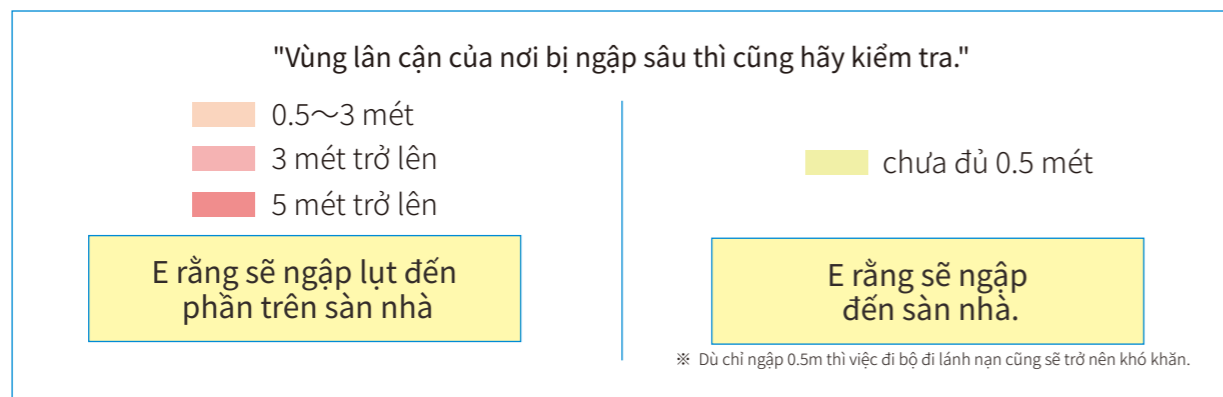
Hãy xác nhận vị trí của bản thân tại bản đồ chi tiết (P31~56).

※ không chỉ mỗi nhà riêng mà cũng hãy xác nhận trước về cơ quan, trường học, nhà họ hàng.vv.

Ở đó có bị ngập nước không?



Bị ngập bao nhiêu?



Hãy suy nghĩ xem Có bao nhiêu điểm lánh nạn mà bạn có thể tự mình đi bộ đến được nhé

Bước 2

Bước 2

Quyết định địa điểm lánh nạn và xác nhận an toàn của tuyến đường sơ tán

Cùng xác nhận địa chỉ lánh nạn gần đã suy nghĩ tại bước 1.

Cùng kiểm tra tính an toàn khi đi tới địa chỉ lánh nạn.
Nếu 「có」 dù chỉ 1 thì hãy kiểm định địa chỉ lánh nạn khác

Xác nhận mỗi mục lục!

Bảng kiểm tra

- Trên đường đi có con sông lớn hay đường thủy không?
- Trên đường đi có điểm ngập sâu (0.5m trở lên) không?
- Trên đường đi có những mặt nghiêng dễ sạt lở không?

chưa đủ 0.5 mét
 0.5~3 mét
 3 mét trở lên
 5 mét trở lên

Hãy cùng viết địa chỉ bạn có thể chạy trốn nhé

Địa chỉ lánh nạn	(Thời gian tốn để lánh nạn*)
1	() phút
2	() phút
3	() phút

Hãy viết theo thứ tự nơi được cho rằng tính nguy hiểm thấp
※Mục tiêu về thời gian thì có hiển thị ở góc dưới bên phải của bản đồ cụ thể.

Bước 3